


- Formular pentru persoane juridice -
CERERE
pentru afișarea ofertei de vânzare a terenului

Județul/localitatea Ialomița, Suditi	Nr. unic de înregistrare al ofertei de vânzare din Registrul de evidență
Primăria Suditi	Nr. <u>27</u> din <u>11</u> <u>12</u> <u>2008</u> (zi/lună/an)
Numele și prenumele funcționarului primăriei care primește cererea <u>SAMOIȚĂ ELENA</u>	Semnătura funcționarului care primește oferta de vânzare 

Stimată doamnă primar/Stimate domnule primar,

1. Subsemnatul Dănuț Iorqa, identificat cu CI seria RT, nr. 539046, eliberat la data de 04.02.2008 de SPCEP S3 biroul nr. 3, având CNP, în calitate de director general al Agri Terenuri SA,
2. Pentru SC Agri Terenuri SA, înregistrată la ORC București sub nr. J40/7401/2010, CUI RO24816228,
3. Cu sediul în București, Bd. Pierre de Coubertin nr. 3-5, Office Building, etaj 5, cam. 5P, sector 2,

având în vedere dispozițiile Legii nr. 17/2014 privind unele măsuri de reglementare a vânzării-cumpărării terenurilor agricole situate în extravilan și de modificare a Legii nr. 268/2001 privind privatizarea societăților comerciale ce dețin în administrare terenuri proprietate publică și privată a statului cu destinație agricolă și înființarea Agenției Domeniilor Statului, cu modificările ulterioare, solicit prin prezenta cerere afișarea ofertei de vânzare anexată, în termenul prevăzut de Legea nr. 17/2014, cu modificările ulterioare.

Am cunoștință despre existența următorilor preemptori pentru exercitarea dreptului de preempțiune asupra ofertei mele de vânzare:

4. Din categoria "coproprietari": SC ROMARTA INDUSTRIAL SA
5. Din categoria "arendasi": RADU DUMITRU ✓
6. Din categoria "proprietari vecini"

Număr Tarla	Număr Parcelă	Vecin nord	Vecin sud	Vecin est	Vecin vest
533/1	32	DE 34	HOTAR JUD CALARASI	CRUTUN GHEORGHE	MDIANCU DUMITRU

7 Statul român, prin Agenția Domeniilor Statului.

Declar că sunt proprietarul terenului în suprafață de 2.00 ha-reprezentand cota de 25/31 din suprafata totala de 2.48 ha, situat în extravilanul localității Suditi tarla 533/1 parcela 32, județul Ialomița, ce face obiectul ofertei de vânzare.

Declar că:

- terenul nu face obiectul unor litigii sau a unei proceduri de executare silită;
- terenul este grevat de sarcini: Da Nu ;
- am cunoștință și am respectat prevederile art. 4 alin. (2) din Legea nr. 17/2014, cu modificările ulterioare, cu privire la înstrăinarea terenurilor agricole situate în extravilan pe care sunt situri arheologice clasate.


În susținerea cererii, depun următoarele acte doveditoare:

- Act de proprietate: Contract de vanzare-cumparare aut.nr.1755/03.12.2009
- Certificat de inregistrare AGRI TERENURI SA
- Hotararea AGA - AGRI TERENURI SA Nr.7/08.06.2018
- CI reprezentanți
- Certificat constatator AGRI TERENURI SA
- Extras de carte funciara pentru informare
- Contract de arenda
- Plan de amplasament si delimitare a imobilului

Sunt de acord ca datele din cererea pentru afişarea ofertei de vânzare, din oferta de vânzare și din documentele anexate să fie introduse în bazele de date care se organizează în temeiul Legii nr. 17/2014, cu modificările ulterioare, cu respectarea dispozițiilor Legii nr. 677/2001 pentru protecția persoanelor cu privire la prelucrarea datelor cu caracter personal și libera circulație a acestor date, cu modificările și completările ulterioare. Cunoscând că falsul în declarații se pedepsește conform Legii nr. 286/2009 privind Codul penal, cu modificările și completările ulterioare, declarăm că datele sunt reale, corecte și complete.

Vânzător/Împuternicit,

SC Agri Terenuri SA
Prin Danuț Ionescu



Semnătura:

Data: 11.07.2018

NOTE:

- Campurile notate cu (*) sunt obligatoriu de completat.
- Campurile notate cu (**) se completează cu numărul din registrul comerțului sau cu numărul din Registrul asociațiilor și fundațiilor.
- (1) Se completează de către: asociat, administrator, împuternicit, întreprinzător titular al întreprinderii individuale/reprezentant al întreprinderii familiale/membru al întreprinderii familiale etc.
- (2) Se completează cu denumirea formei de organizare, conform reglementărilor legale: societate comercială (S.R.L., S.A., S.N.C., S.C.S., S.C.A.)/cooperativa de credit/societate cooperativă/cooperativa agricolă/grup european de interes economic/societate europeană/societate cooperativă europeană sucursala/persoana fizică autorizată/întreprindere familială/întreprindere individuală etc.

¹ - copie legalizată a actului de proprietate asupra terenului ce face obiectul ofertei de vânzare (după caz: contract de vânzare-cumpărare, contract de donație, proces-verbal de predare-primire, sentință/decizie civilă definitivă și irevocabilă, titlu de proprietate, certificate de moștenitor, contract de schimb, act de lichidare a patrimoniului, altele asemenea);

- o copie a certificatului de înregistrare la registrul comerțului/Registrul național al asociațiilor și fundațiilor;
- procura notarială, respectiv delegația, hotărârea adunării generale a asociațiilor, decizia asociatului unic, decizia reprezentantului formei asociative, după caz, în original, precum și copie a BI/CI al/a împuternicitului persoană fizică sau o copie a pasaportului pentru împuternicitul persoană fizică cu domiciliul în străinătate, după caz;
- hotărârea adunării generale a asociațiilor, decizia asociatului unic, decizia reprezentantului formei asociative, după caz, din care să rezulte acordul cu privire la vânzarea bunului;
- extras de carte funciara de informare însoțit de extrasul de plan cadastral de carte funciara al imobilului, în sistem de coordonate Stereografic 1970, dacă este cazul;
- alte documente doveditoare, după caz.

OFERTĂ DE VÂNZARE TEREN

Subscrisa, SC AGRI TERENURI SA, cu sediul în București, Bd. Pierre de Coubertin nr. 3-5, Office Building, etaj 5, cam. 5P, sector 2, înregistrată la ORC București sub nr. J40/7401/2010, CUI RO24816228, reprezentata prin director general Dănuț Iorga, având adresa de comunicare în București, Bd. Pierre de Coubertin nr. 3-5, Office Building, etaj 5, cam. 5P, sector 2, tel. 0752.160.764

vând teren agricol situat în extravilan, în suprafață de 2.00 ha-reprezentand cota de 25/31 din suprafata totala de 2.48 ha, la prețul de 93.128,00 lei.

Condițiile de vânzare sunt următoarele:

- Valoarea în lei din ofertă a fost calculată la cursul de la data adoptării hotărârii AGEA de aprobare a vânzării
- Condițiile de vânzare sunt conform prevederilor hotărârii AGEA Nr.7/08.06.2018 de aprobare a vânzării

Datele privind identificarea terenului:


Specificare	Orașul/ Comuna/ Județul	Suprafața (ha)	Număr cadastr al	Număr de Carte Funciară	Număr tarla/lot	Număr Parcelă	Categori a de folosință	Obs
Se completează de vânzător	Ialomița/ Suditi	2.00 ha	20382	20382	533/1	32	Teren arabil	
Verificat primărie	<i>Datele inscrie corespund cu cele din actele de proprietate si din Registrul Agricol</i>							

Cunoscând că falsul în declarații se pedepsește conform Legii nr. 286/2009 privind Codul penal, cu modificările și completările ulterioare, declarăm că datele sunt reale, corecte și complete.

Vânzător/Împuternicit,

SC Agri Terenuri SA

Prin Danuț Iorga



Data: 11.07.2018

NOTE:

- Campurile notate cu (*) sunt obligatoriu de completat.
- Campurile notate cu (**) se completeaza in cazul in care sunt cunoscute informatiile.

¹⁾ Se completeaza cu denumirea formei de organizare, conform reglementarilor legale, proprietar al terenului: societate comerciala (S.R.L., S.A., S.N.C., S.C.S., S.C.A.)/cooperativa de credit/societate cooperativa/cooperativa agricola/grup european de interes economic/societate europeana/societate cooperativa europeana sucursala/persoana fizica autorizata/intreprindere familiala/intreprindere individuala etc.

²⁾ Se va completa in cifre si litere.

³⁾ Se completeaza categoria de folosinta a terenurilor agricole situate in extravilan productive, care sunt: arabile, viile, livezile, pepinierele viticole, pomicole, plantatiile de hamei si duzi, pasunile, fanetele, serele, solarele, rasadnitele si altele asemenea, cele cu vegetatie forestiera, daca nu fac parte din amenajamentele silvice, pasunile impadurite, cele ocupate cu constructii si instalatii agrozootehnice, amenajarile piscicole si de imbunatatiri funciare, drumurile tehnologice si de exploatare agricola, platformele si spatiile de depozitare care servesc nevoilor productiei agricole si terenurile neproductive care pot fi amenajate si folosite pentru productia agricola.

⁴⁾ Se completeaza cu „X” rubricile in care informatiile pot fi comparate cu datele din Registrul Agricol, evidentele fiscale, evidentele de stare civila, altele asemenea.